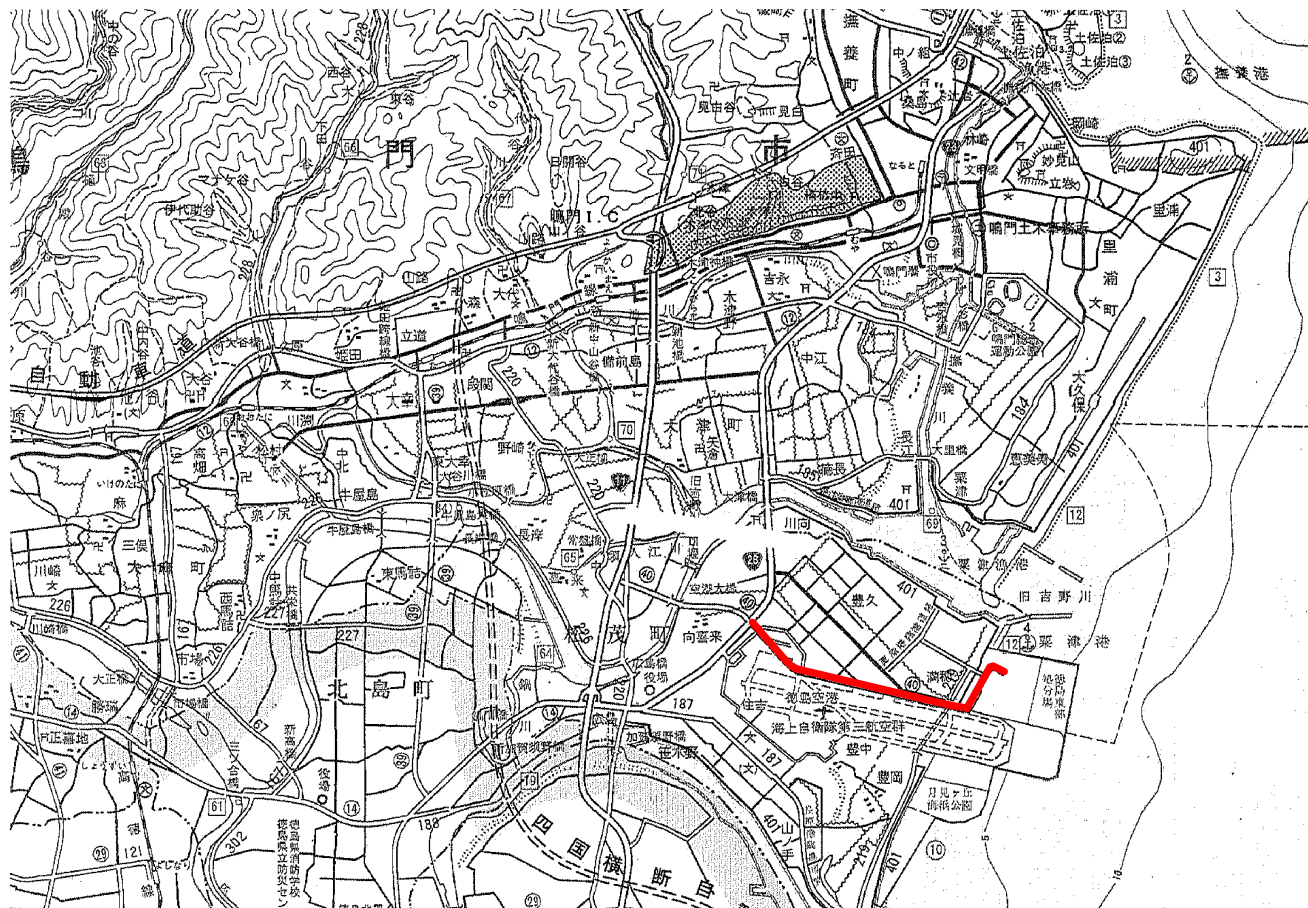
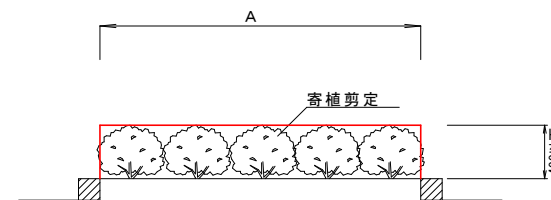


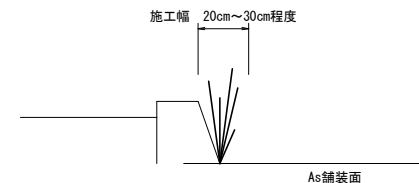
位置図 S=1/25,000



寄せ木剪定標準断面図S=1/50



道路除草 断面図



出典：国土地理院発行2.5万分1地形図
電子地形図25000(国土地理院)を加工して作成

数量総括表

| 種別 | 算式 | 数量 | 単位 | 備考 |
|-------------|---------|-------|----------------|--|
| 寄せ木剪定(夏期) | | 3,500 | m ² | |
| 寄せ木薬剤散布(夏期) | (夜間作業) | 3,500 | m ² | 実施時期、箇所については巡視の結果に基づき監督員と協議 殺虫剤 1,000倍希釈、0.45L/m ² |
| 機械除草(夏期) | 飛び石防護有り | 800 | m ² | 法面部 |
| 機械除草(冬期) | 飛び石防護有り | 800 | m ² | 法面部 |
| 道路除草(夏期) | 飛び石防護有り | 2,400 | m ² | コンクリート構造物と舗装境界部分 施工延長 L=1,800m(上り・下り,中央分離帯),W=20cm |
| 道路除草(夏期) | 飛び石防護有り | 5,400 | m ² | 寄せ木のない箇所 |
| 高木剪定(夏期) | | 23 | 本 | ワシントンヤシ |
| 中木剪定(夏期) | | 84 | 本 | |

位置図

| | | | |
|------|---------------------------|------|--|
| 工事名 | R5徳島 徳島空港線 松・満穂 植栽剪定業務 | | |
| 路線名等 | 徳島空港線 | | |
| 工事箇所 | 板野郡松茂町満穂 | | |
| 図名 | 位置図 | | |
| 縮尺 | 図示 | 図面番号 | |
| 会社名 | | | |
| 事業者名 | 東部県土整備局<徳島> | | |